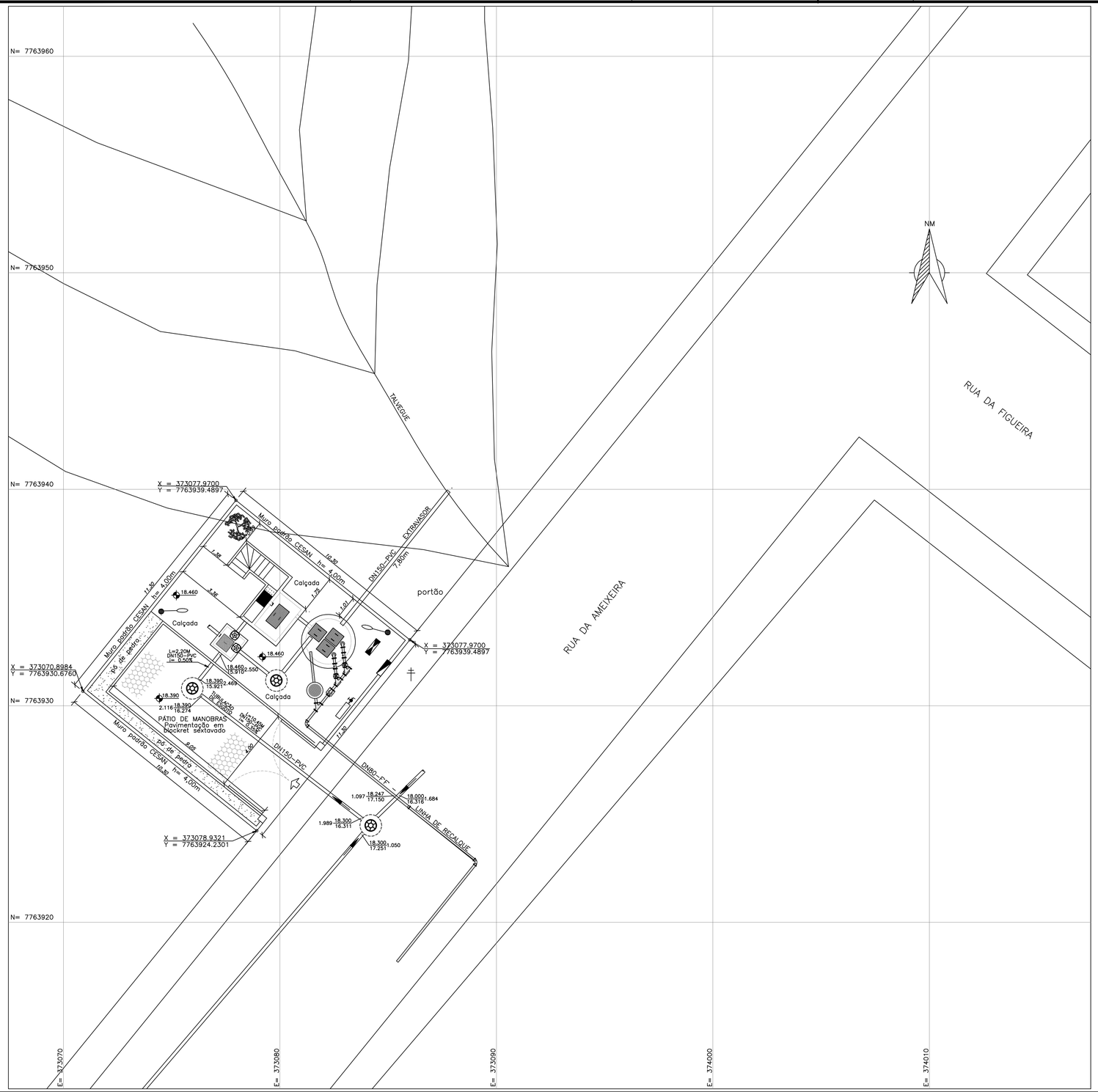

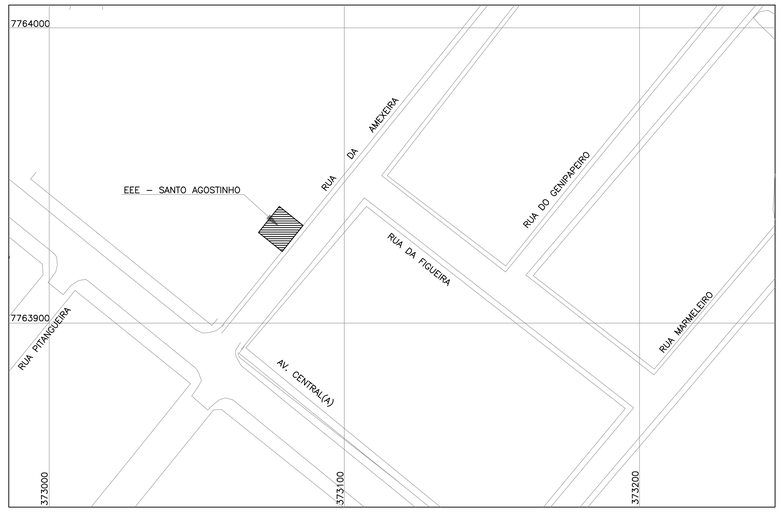

PLANTA DE SITUAÇÃO
SEM ESCALA

NOTAS:
1– DIMENSÕES E ELEVAÇÕES EM METRO,DIÂMETROS EM MILÍMETRO, SALVO INDICAÇÃO EM CONTRÁRIA.

CONVENÇÕES

- ÁRVORE
- POSTE DE ILUMINAÇÃO EXTERNA
- TUBULAÇÃO DE AGUA POTAVEL
- REDE DE ESGOTO
- LINHA DE RECALQUE
- PADRÃO DE ENERGIA
- PADRÃO DE ÁGUA
- QUADRO DE COMANDO
- PV ESGOTO
- TORNEIRA DE JARDIM

PADRÃO DE ENTRADA
S/ESCALA

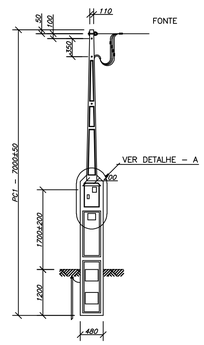

DETALHE – 1
S/ESCALA

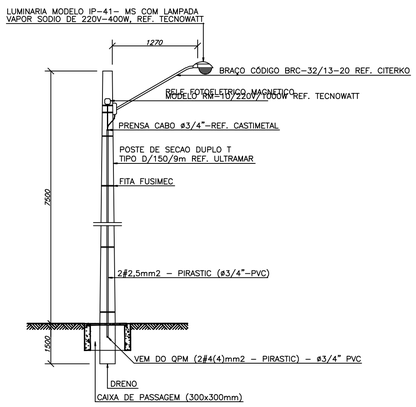

NÚMEROS	TÍTULOS
PRINCIPAIS DESENHOS DE REFERÊNCIA	

Nº	LOCAL	DISCRIMINAÇÃO	DES.	DIV.	GER.	DATA
REVISÃO						

CANCELA E SUBSTITUI O DESENHO NÚMERO: _____

CANCELADO E SUBSTITUÍDO PELO DESENHO NÚMERO: _____

CENTRO DE DOCUMENTAÇAO
RECEBIDO: __/__/__
Nº DOC.: _____ ASS.: _____
APROVAÇÃO CONTRATANTE:
ASS.: _____ MATR.: _____
UNID.: _____ DATA: __/__/__

EMITENTE:

PROJETADO:	COORDENADOR:
CREA: ____ REGIÃO: ____	CREA: ____ REGIÃO: ____
DESENHO: ____	Nº DES. PROJETISTA:
DATA: ____	

RESPONSÁVEL TÉCNICO: _____
CREA: ____ REGIÃO: ____ ART Nº: ____ DATA:

		DATAS
PROJETADO:	ENG. JOÃO HENRIQUE FARDIN	30/10/2008
CREA: 5820–D	REGIÃO: ES	
DESENHADO:	MARCELA SCALZER	
VERIFICADO:		
COORD. P–DGV:		
GERÊNCIA P–GEP:		

PREFEITURA MUNICIPAL DA SERRA

MUNICÍPIO: SERRA | DISTRITO: CARAPINA | BAIRRO: BALNEÁRIO DE CARAPEBUS

EMPREENDIMENTO:

TÍTULO: SISTEMA DE ESGOTAMENTO SANITÁRIO DE BALNEÁRIO DE CARAPEBUS
ESTAÇÃO ELEVATÓRIA DE ESGOTO BRUTO SANTO AGOSTINHO
PLANTA DE LOCAÇÃO E URBANIZAÇÃO

ESCALA: 1:100 | FOLHA: 01 / 03 | REV: 00